



## ОБЩИЕ СВЕДЕНИЯ

### 1. Географическое положение. Природные ресурсы

Пестравский район образован в марте 1935 года на основании постановления ЦИК СССР от 27.01.1935 года.

Общая площадь Пестравского района - 196002 га., в том числе площадь пашни – 143758 га.

В архивах и документах наш край значился – «казенная земля», именуемая Уральской степью. Он составлял обширную территорию с главной водной артерией – рекой Большой Ирғиз.

В конце ХУІ века купец Семен Строганов в Усолье построил несколько варениц соли, которую возили наемными казаками-возчиками по тракту в верхневолжские города. Для этого вдоль дороги переселенцы устроили себе починки, которые потом вырастили в деревни и села. Так починком по тракту на Яицкой дороге оказались села Пестравка и Овсяный гай (Мосты).

В 1704 году Петр 1 начал проводить хозяйственные преобразования, которые коснулись сел степного Заволжья.

В целях расселения густо населенных мест России, было принято решение, часть крестьян перевести в Среднее Поволжье а мало заселенные земли.

В течении весны 1704-1706 гг поступали в приирғизные хутора и села поселенцы под названием государственные крестьяне. Они прибывали из центральных губерний России: Владимирской, Пензенской, Воронежской, Рязанской, орловской, Тамбовской, Полтавской, Харьковской.

Второй приток переселенцев был по указу царя в 1716-172 гг. В бассейн реки Большой Ирғиз и его притоков поселилось более 1000 человек раскольников и старообрядников.

К 1881 году на территории будущих Николаевского и Новокузнецкого уездов в 17 больших селах образовались украинские слободы. Одной из них была и Пестравка. Если раньше Пестравка была только селом, то с этого года она стала называться слободой и носила это имя до лета 1928 года.

Вокруг названия села Пестравка немало предложений.

Так кочевники называли речку Пестравочкой. На ее берегу всегда росли пестрые травы, цветы, они начинались ранней весной и кончались глубокой осенью. И коль поселение основалось в устье речки Пестравочка, все решили, что и селу быть Пестравкой.

Другие исходили из разновидности населения, как по национальности, так и по профессиям: военные, государственные, служащие, ремесленники, казенные крестьяне, однодворцы, купцы, торговцы, солевозы. Да и по духовности была большая пестрота: православные, мусульмане, католики, староверцы, раскольники.

Возможно название села взято из того, что основано оно было за неделю до масленицы, а эта неделя в простонародии называлась пестрой.

В селах, расположенных недалеко от Пестравки, население, в основном, занималось земледелием и скотоводством. В ряде сел развивались и потом сохранились кустарные промыслы по переработке сырья кожевенное, валяльно-шерстобитные, общества сапожников, швей, вязальщиц, гончарные производства.

Из посеянного на местной земле лучше всего рожь: пшеница, просо, овес, подсолнечник, а прочие семена и сенокосная трава посредственны.

В речке Большой Иргиз, в малых речках Пестравочка, Овсянка, Тепловка, Чернава и многочисленных прудах и озерах водилось много рыбы. В лесах, расположенных по берегам Большого Иргиза водилось много птиц и разного зверя. Их изобилует богатством терна, черемухи и ягод земляники. Некоторые села в лесах размещали фруктовые сады и держали в них пчел.

Женщины кроме полевой работы упражнялись в рукоделии: пряли лен, ткали холщевое полотно, сукно для своего употребления, вязали платки, носки, варежки, кофты, душегрейки и т.д.

1. Волостные старосты равномерно распределяли крестьян по селам, хуторам, придерживались пожеланий местных жителей. Группы поселенцев пополняли села Тростянь, Падовку, Красную Поляну, Идакру, Черненькое, Тяглое Озеро, Михайло-Овсянку, Овсяный Гай, Тепловку, Ломовку, Телешовку, Кирсановку.
2. Слобода Пестравка расположена на 75 версте от Николаевска (ныне Пугачев) и 101 версте от Самары.

В Самарской губернии славилась Петравские ярмарки. Их проводили на выгоне вблизи целой дюжины ветряных мельниц и нескольких рядов амбаров. Выстраивались временные палаточные лавки купцов, устанавливались игровые аттракционы, качели, карусели. Проводились конные скачки верхами, на литейках тарантасах. Организовывались бычьи бои и прочие игры. Пестравские ярмарки посещал юный Алексей Толстой. В наших краях у его отца были наделы земли и небольшие усадьбы.

## 2. Географическое положение и климат

Муниципальный район Пестравский Самарской области расположен на юге области, в сыртовой сети Заволжья. На юге граничит с Саратовской областью, на севере – с Красноармейским, на востоке - с Больше-Глушицким, на западе – с Хворостянским районами. В год выпадает 270-300 мм осадков.

**Полезные ископаемые:** вода, глина, нефть.

**Почвы:** южный чернозем и темно-каштановые.

**Расстояния:** до Самары – 110 км, до ближайшей железнодорожной станции «Чапаевск» - 80 км, до аэропорта «Курумоч» - 170 км.

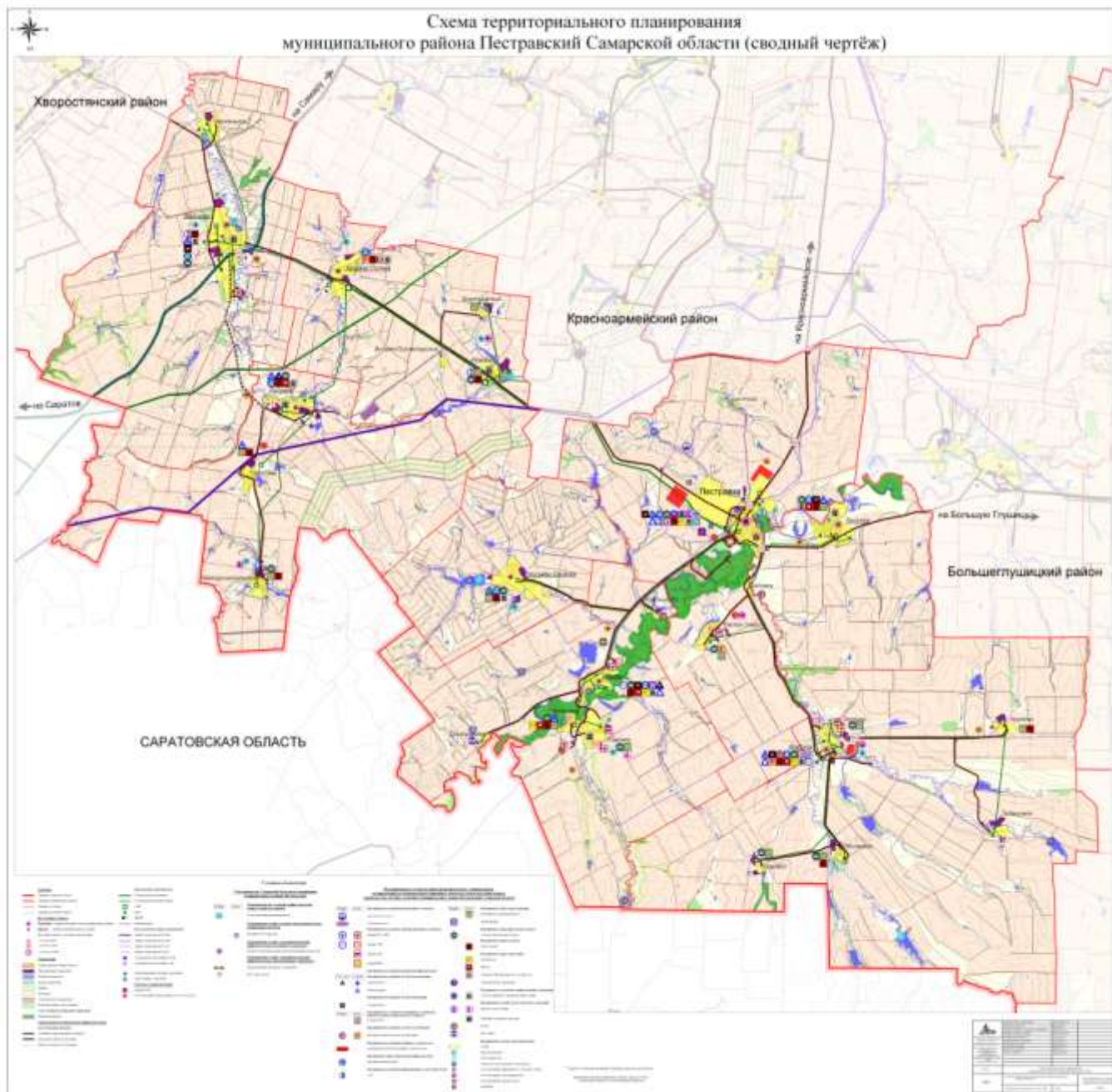
**Водоемы:** район пересекает река Большой Иргиз, в степи – десятки озер, прудов и малых рек.

Расчлененность территории района составляет 0,71 кв.км, базис эрозии – 81 км.

Несмотря на значительную расчлененность территории, пахотные массивы в основном крупные, а поэтому условия рельефа препятствуют работе современной сельскохозяйственной техники.

Основной водной артерией района является река Большой Иргиз, длина которой в пределах района 65 км. Основными притоками являются реки Тепловка и Мокрая Овсянка. Питание речек происходит за счет талых вод в весенний период. Кроме того, на территории района протекает река Черненькая, с притоками Чернуха и Падовка. Эти речки имеют степной характер и принадлежат бассейну реки Чагра. На территории района десятки прудов и озер.

На территории района имеются месторождения полезных ископаемых, таких, как нефть, глина, вода.



По запасам нефти район занимает 21 место среди городов и районов области (0,51% от запасов области). Еще в 1999 году добыча нефти не осуществлялась. Развитие нефтедобычи началось с разработки нефтяных месторождений на Мамуринском участке в 2000 году.

На территории района имеется три неразрабатываемых месторождения кирпичной глины: Падовское, Пестравское и Северо-Пестравское. Существует перспектива нахождения месторождений следующих видов неметаллических полезных ископаемых: глины кирпичной, песков строительных,

возможно также выведение и использование в бальнеологических целях подземных минеральных вод, содержащих сероводород, бром, йод и другие микроэлементы.

**Название района – муниципальный район Пестравский Самарской области.**

В состав района входят следующие административно-территориальные единицы:

1. Сельское поселение Высокое муниципального района Пестравский Самарской области, включающее село Высокое, с административным центром в селе Высокое;
2. Сельское поселение Красная Поляна муниципального района Пестравский Самарской области, включающее поселки Вольно-Пролетарский и Воронцовский, села Идакра и Красная Поляна, с административным центром в селе Красная Поляна;

3. Сельское поселение Майское муниципального района Пестравский Самарской области, включающее поселки Крюково, Лозовой, Михеевка и Овсянка, села Майское, Телешовка с административным центром в селе Майское;

4. Сельское поселение Марьевка муниципального района Пестравский Самарской области, включающее села Марьевка, Плодосовхоз, Черненкоое, с административным центром в селе Марьевка;

5. Сельское поселение Михайло-Овсянка муниципального района Пестравский Самарской области, включающее сел Михайло-Овсянка, с административным центром в селе Михайло-Овсянка;

6. Сельское поселение Мосты муниципального района Пестравский Самарской области, включающее села Дмитриевка, Ломовка, Мосты, Тепловка, поселок Красный Яр, с административным центром в селе Мосты;

7. Сельское поселение Падовка муниципального района Пестравский Самарской области, включающее села Падовка, Тростянь, Мало-Архангельское с административным центром в селе Падовка;

8. Сельское поселение Пестравка муниципального района Пестравский Самарской области, включающее деревню Анютино, села Пестравка, Тяглое Озеро, деревню Садовка, с административным центром в селе Пестравка.

### 3. Демография и трудовые ресурсы

№ п/п	Показатель	2014г.	2015г.	2016г.
2.1.	Численность населения на конец года, тыс. человек	17,3	17,6	17,1
2.2.	Коэффициент рождаемости	12,5	11,6	11,9
	Среднесписочная численность работающих (без внешних совместителей), человек	2584	2374	3012
2.3.	Уровень безработицы, %	2,5	2,5	2,5

Всего населенных пунктов 27 из них 27 – сельские.

Численность населения по поселениям на конец 2016 года составила:

- с. Пестравка - 6923 чел.;
- с. Высокое - 1379 чел.;
- с. Красная Поляна – 918 чел.;
- с. Майское – 2096 чел.;
- с. Марьевка – 1796 чел.;
- с. Падовка – 1389 чел.;
- с. Михайло-Овсянка - 716 чел.;
- с. Мосты – 1851 чел..

**Возрастная структура населения** по состоянию на 01 января 2016 года выглядит следующим образом:

- моложе трудоспособного возраста – 2,8 тыс.чел. или 16,5% от общей численности;
- в трудоспособном возрасте – 9,8 тыс.чел. или 55,6% от общей численности;
- старше трудоспособного возраста – 4,6 тыс.чел. или 26,1% от общей численности.

### 4. Уровень жизни населения

№ п/п	Показатель	2014г.	2015г.	2016г.
3.1.	Среднемесячная заработная плата ( рублей) в том числе по основным видам экономической деятельности:	17737	19838	20444
	-производство и распределение электроэнергии, газа и воды	13288	15148	17361
	-транспорт и связь	15307	16308	16750
	-образование	17144	18958	19549

	-здравоохранение и предоставление социальных услуг	14483	16342	16594
	-деятельность по организации отдыха и развлечений, культуры и спорта	15976	21038	20157
3.2.	Среднемесячная заработная плата (в процентах к среднеобластному уровню)	67,0	70,2	66,5
3.3.	Общая площадь жилых помещений, приходящаяся в среднем на одного жителя (кв.м.)	23,9	24,5	24,3

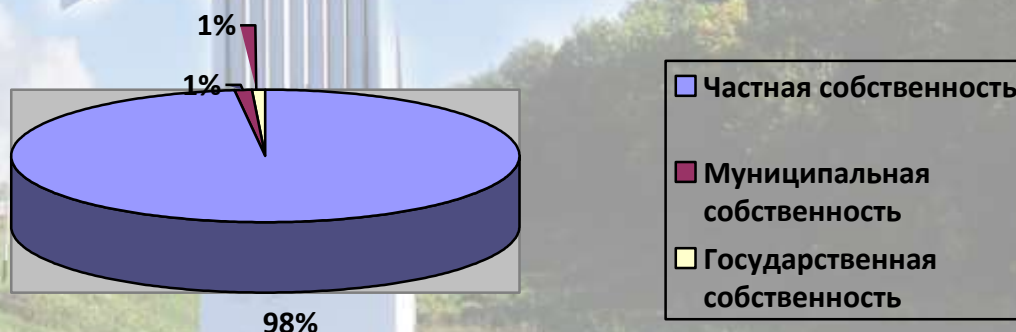
Жилищный фонд муниципального района Пестравский Самарской области по состоянию на 1 января 2017 года составил 430,1 тыс. кв. метров общей площади, в том числе в муниципальной собственности находится 4,1 тыс. кв. метров ( 0.95 % от общего жилищного фонда).

В структуре жилищного строительства продолжается процесс увеличения доли ввода жилья организациями частной формы собственности при одновременном снижении доли государственного и муниципального строительства.

В 2016 году введено в действие 15 квартир с общей площадью жилья составил 3225 кв.м., что составило 88,8% от уровня соответствующего периода прошлого года.



### Структура жилищного фонда по формам собственности



В 2016 году в собственности граждан находилось 426,3 тыс. кв. метров, это 98,2 % частного фонда жилья. В 2016 году по сравнению с 2015 годом жилищный фонд увеличился на 3,2 тыс.кв.метров.

На территории муниципального района Пестравский 3 многоквартирных жилых дома находятся в ветхом и аварийном состоянии.

### Жилищный фонд по видам и формам собственности в 2015 году

	Площадь жилых помещений, тыс.кв.метров
Жилищный фонд	434,2
в том числе в собственности: частной	426,3
из нее: граждан	426,3
юридических лиц	0
государственной	3,8
муниципальной	4,1

Общая площадь жилых помещений, приходящаяся в среднем на одного жителя в 2016 году составила 25,4 кв.м., или 102,8% к уровню 2015 года. Общая площадь введенного жилья составляет 0,19 кв.м..

В 2015 году введено в эксплуатацию 5 объектов производственного, коммунального и социально-бытового назначения, среди них:

- строительство трех магазинов в с.Пестравка, на:  
ул. Хлебоборов,1А;ул. 50 лет Октября 53А; ул.Заводская, 3Б
- строительство Торгового центра в с.Пестравка, ул.50 лет Октября, 66Г.
- строительство храма Николая Чудотворца в с.Пестравка, ул. Крайнюковская,84А.

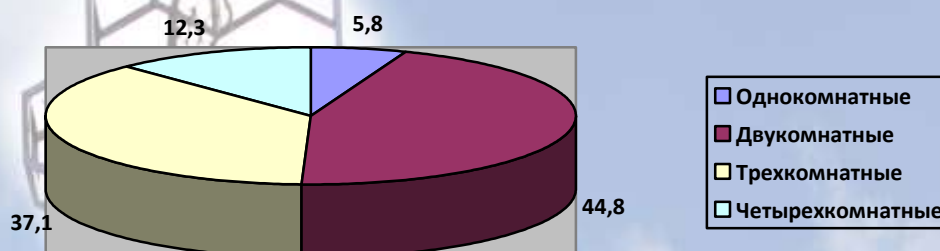
Администрация муниципального района Пестравский содействует развитию рынка недвижимости в жилищной сфере в целях создания необходимых условий для удовлетворения граждан в жилище. Привлекаются средства инвесторов для формирования первичного рынка жилья, в настоящее время в с. Пестравка ведётся строительство многоквартирного жилого дома.

В целях формирования специализированного жилищного фонда для детей-сирот и детей, оставшихся без попечения родителей приобретено в 2015 году 4 квартиры. Продолжается работа по решению жилищных вопросов молодых семей Пестравского района. Средства, выделенные в 2015 году из всех уровней бюджетов, позволили обеспечить социальными выплатами 11 семей данной категории. По состоянию на 01.10.2015 улучшены жилищные условия 7 семей граждан, имеющих право на обеспечение жильем в соответствии с действующим законодательством.

### Жилые квартиры в многоквартирных жилых домах

	Всего	В том числе частные квартиры	Площадь, тыс.кв.метров
Число квартир – всего	3656	3238	204,2
в том числе: однокомнатных	448	274	15,6
2-хкомнатных	1639	1490	84,9
3-хкомнатных	1357	1273	82,4
4-хкомнатных и более	212	201	21,3

## Структура жилых квартир



67,2 % жилищного фонда в жилых зданиях оборудовано водопроводом, 63,8% – канализацией, 98,3% – отоплением, 44,1% – горячим водоснабжением, 44,1% – ваннами (душами), 99,7% – газом.

## Оборудование жилищного фонда

	Общая площадь жилых помещений, тыс.кв.метров
Водопроводом	286,9
Канализацией	272,5
Отоплением	419,7
Горячим водоснабжением	188,2
Ваннами (и душевыми)	188,2
Газом	425,6

В рамках муниципальных программ «Устойчивое развитие сельских территорий муниципального района Пестравский Самарской области на 2014-2017 годы и период до 2020 года», «Молодая семья – доступное жилье до 2020 года» социальные выплаты получили 7 семей.

На эти цели выделено из всех уровней бюджетов 12,4 млн. руб. том числе из местного бюджета 0,4 млн.руб.

Кроме того, предоставлено 7 социальных выплат в сумме 300 тыс.руб. для улучшения условий проживания ветеранов ВОВ.

## 5. Экологическая ситуация

Для водообеспечения объектов экономики и населения централизованным водоснабжением обеспечены следующие населенные пункты муниципального района Пестравский: с.Майское, п.Михеевка, п.Овсянка, с.Марьевка, с.Черненькое, с.Михайло-Овсянка, с.Ломовка, с.Мосты, с.Тепловка, с.Мало-Архангельское, с.Падовка, с.Тростянь, с.Пестравка, с.Тяглое Озеро.

Согласно приложению N 1 к приказу Министерства здравоохранения и социального развития Российской Федерации от 16 февраля 2009 г. N 46н вредных производств на территории муниципального района Пестравский не имеется.

Разработана и утверждена Генеральная схема очистки территории муниципального района Пестравский Самарской области, площадь территории, очистка которой осуществляется в соответствии с Генеральной схемой очистки составляет га.

В 2011 году завершено строительство очистных канализационных сооружений мощностью 1200 куб.м. в сутки, которые полностью обеспечивают очистку сточных вод в р. Пестровка. С вводом в эксплуатацию очистных сооружений в 2014г уменьшился объем сброса загрязненных сточных вод в открытые пруды накопители, что положительно сказывается на экологической обстановке в районе. ООО маслозавод «Пестравский» построены наружные сети напорной и безнапорной канализации.



С началом эксплуатации нефтяных месторождений увеличился объем вредных веществ, выбрасываемых в атмосферный воздух стационарными источниками загрязнения. В настоящее время на территории района ведут добычу две нефтяные компании «Самаранефтегаз» и «Самара-Нафта».

В связи со строительством нефтепровода и переработкой попутного газа, выбросы в атмосферу сократятся до 1560 тонн в год до 2018 года.

По данным отдела водных ресурсов по Самарской области, забор воды из природных водных источников в 2014г составил 0,510 млн.куб.м. Начиная с 2015 года и до 2018 года объемы увеличатся до 0,530 млн.куб.м.



## 5.1. Паводковая ситуация в муниципальном районе Пестравский.



В соответствии с Федеральным законом “О защите населения и территорий от чрезвычайных ситуаций природного и техногенного характера” от 21.12.94 года № 68-ФЗ, ежегодно, в целях подготовки к безопасному пропуску паводковых вод, администрацией муниципального района Пестравский проводится комплекс мероприятий касающихся пропуска весенних паводковых вод по территории муниципального района Пестравский.

Основными объектами гидрографической сети в границах муниципального района Пестравский являются; р. Большой Иргиз и его основные притоки р. Тепловка, р. Мокрая Овсянка, р. Овсянка и р. Пестравочка. Кроме того, в границах муниципального района Пестравский имеются реки; Большая Вязовка, Осиновка, Черненькая, Чернуха, Падовка, Табунная Овсянка, Мартыниха, Малый Иргиз.



Река Большой Иргиз пересекает район с северо-востока на юго-запад. Имеет длину 597 км и площадь водосбора 23900 км<sup>2</sup>. Берет начало на склонах Общего Сырта и впадает в р. Волга. Ширина реки в межень составляет 20-30 м, местами на плесовых участках достигает 40-50 м. Максимальная глубина 10 м. Скорость течения 0,55 м/с.



Общее количество ГТС, прудов и водоемов расположенных на территории муниципального района Пестравский составляет 53 объекта, из них в собственности муниципалитета – 47, в частной и иной собственности – 3, безхозные - 3. Данные водоемы составляют определенную ценность для обеспечения производственной хозяйственной деятельности и жизнеобеспечения населения муниципального района Пестравский. Из них 24 ГТС имеют объем воды 500 тысяч м<sup>3</sup> и более.

Судоходных рек на территории муниципального района Пестравский нет.

Реки относятся к типу рек с четко выраженным весенним половодьем, летней меженью, прерываемой дождевыми паводками, и длительной устойчивой зимней меженью.



Весеннее половодье обычно начинается в первых числах апреля. Продолжительность половодья на реке Большой Иргиз составляет 14 - 20 дней, на малых реках продолжительность не более 15 дней.

Естественный сток рек зарегулирован прудами и водохранилищами, наиболее крупными из них являются:

- Михайло-Овсянское водохранилище;
- Водохранилище на овраге Большая Михейка;
- Водохранилище на овраге Михейка;
- Водохранилище на балке Мокрая Овсянка (Кирсановское);
- Верхнее водохранилище на р. Осиновка;
- Нижнее водохранилище на р. Осиновка;
- Водохранилище на овраге Польшин Дол;
- Пруд на овраге Мордовская Глушица (Черниковский);
- Водохранилище на овраге Мартыниха;
- Водохранилище на овраге Табунная Овсянка (Телешовское водохранилище);

- Тепловское водохранилище;
- Водохранилище на овраге Кондрашкин;
- Пруд на овраге Отгонный;
- Водохранилище на овраге Малый Иргиз;
- Пруд на овраге Б. Дубовый;
- Переливная плотина в р.ц. Пестравка;
- Пруд на овраге Пестравка;
- Пруд «Марцо»;
- Пруд на овраге Сорокин;
- Пруд на овраге «Башкирский» в к/з «Южный»;
- Пруд «Морец» в с. Малоархангельское (к/з «Южный»);
- Пруд «Чернуха»;
- Пруд «Ягодный» в с. Малоархангельское (к/з «Южный»);
- Пруд «Потайнуха»;
- Пруд на р. Падовка в с. Красный Пески;
- Пруд «Лески» в с. Красный Пески;
- Водохранилище на овраге Суходол;
- Пруд «Большой Мамурин»;
- Пруд «Широкий»;
- Пруд «Камни»;
- Водохранилище на р. Черненькая;
- Водохранилище на балке Сухая Овсянка;
- Пруд «Сорокин Дол».



Равнинная местность муниципального района Пестравский изрезана сетью оврагов и балок, наиболее крупные из которых имеют собственные названия: Большая Михейка, Михейка, Мокрая Овсянка, Полькин Дол, Мордовская Глушица, Мартыниха, Табунная Овсянка, Кондрашкин, Отгонный, Малый Иргиз, Б. Дубовый, Пестравка, Сорокин, Башкирский, Суходол, Сухая Овсянка, Курганский, Родники, Черновский, Сухой и др.

Территория муниципального района Пестравский не подвержена катастрофическому затоплению.

Во время прохождения весеннего половодья возможно подтопление населенных пунктов, расположенных вдоль реки Большой Иргиз.

В администрации муниципального района Пестравский предусмотрены мероприятия, позволяющие безопасно провести пропуск паводковых вод по территории района.



## 6. Туристический потенциал.

Пестравский муниципальный район обладает значительным туристическим потенциалом, включающим природно-рекреационные и историко-культурные аспекты. Несмотря на наличие потенциальных туристско-рекреационных возможностей, туристическая индустрия в районе не развита. Факторами сдерживающими развитие туризма в районе, являются: неразвитая туристическая инфраструктура; отсутствие современных средств размещения и культурно-развлекательных центров; отсутствие организаций, осуществляющих туроператорскую деятельности; отсутствие инвестиций в туристическую индустрию; невосприятие района, как центра с потенциальными туристическими возможностями.

### *Природные объекты*

Памятники природы регионального значения на территории округа: «Байрачный колок», «Балка Лозовая», «Иргизская пойма», «Ланшафтный комплекс вдоль р.Малый Иргиз», «Марьевская балка», «Тепловская балка».

### *«Байрачный колок»*





Общая площадь 4,3 га, расположен в границах сельского поселения Падовка, 9,8 км юго – восточнее с. Падовка.

Урочище с байрачным колком в комплексе с участками луга и степи. По длине балки располагается лес из березы, осины и ив, безлесные участки занимает луговая растительность. «Байрачный колком» - место обитания видов растений и животных, занесенных в Красную книгу Самарской области: желтоцвет волжский, простел раскрытый, цикада горная, ктырь гигантский.

### **«Балка Лозовая»**

Общая площадь 82,3 га, расположена в границах сельского поселения Майское, 1 км южнее п.Лозовой.

Верховье оврага Сухая Овсянка и примыкающий к нему слева безымянный овраг. Овраги широкие с пологими бортами и относительно небольшими перепадами высот. После слияния овраги образуют широкую ложбину, в которой устроен пруд п.Лозовой. «Балка Лозовая» - место обитания видов растений и животных, занесенных в Красную книгу Самарской области: тюльпан Шренка, рябчик русский, тюльпан Биберштейна, желтоцвет волжский, тонконог жестколистный, смолоносица каспийская, журавль – красавка.



### **«Иргизская пойма»**



Общая площадь 2776,9 га, расположена в границах сельских поселений Высокое, Пестровка, Мосты вдоль реки Большой Иргиз, земли лесного фонда, Большеглушицкое лесничество, Пестровское участковое лесничество, кв. 1-30.

В границы памятника природы входят старичные озера, водно-болотные комплексы с пойменными лугами, пойменный лес и лес на надпойменной террасе с небольшими участками широколиственных лесов. Участки старовозрастного леса, пойменные заболоченные леса места обитания видов растений и животных, занесенных в Красную книгу Самарской области: желтоцвет волжский, простел раскрытый, купальница европейская, касатик сибирский; орел карлик, лебедь шипун, сплюшка, водяной уж.

### **«Ландшафтный комплекс вдоль р.Малый Иргиз»**

Общая площадь 176,5 га, расположен в границах сельского поселения Марьевка, 11 км юго-западнее с.Марьевка.

Ландшафтный комплекс включает байрачный лес, который состоит из березы повислой, осины, клена татарского. В границы памятника природы входят два оврага, открывающихся в долину реки Малый Иргиз. Степной природный комплекс – место обитания видов растений и животных, занесенных в Красную книгу Самарской области: ирис низкий, тюльпан Биберштейна, желтоцвет волжский, тонконог жестколистный.



Ландшафтный комплекс вдоль р. Малый Иргиз

### **«Марьевская балка»**

Общая площадь 120 га, расположена в границах сельского поселения Марьевка, 2,1 км северо-восточнее с.Марьевка.

В границах памятника природы входят два оврага Тымыловский и Безымянный, которые открываются устьями в долину р.Черненькая. По тальвегу оврагов располагаются луговые сообщества, байрачный лес состоит из осины, березы повислой, клена татарского, тополя. По границе проходит полевая лесополоса. Степной природный комплекс - место обитания видов растений и животных, занесенных в Красную книгу Самарской области: тюльпан Биберштейна, желтоцвет волжский; дыбка степная, орел могильник.



Марьевская балка

### **«Тепловская балка»**

Общая площадь 380,13 га, расположена в границах муниципального района Пестравский, 5 км юго-восточнее д.Садовка. Памятником природы является сухая балка на сыртовом склоне в правобережье р.Мокрая Овсянка. Степной ландшафтный комплекс – место обитания видов растений и животных, занесенных в Красную книгу Самарской области: тюльпан Геснера (Шренка), желтоцвет весенний, молочай волнистый; дыбка степная.



### **База отдыха «Хуторок»**



Расположена в живописном уголке, имеется зарыбленный водоем, уютные номера, русская баня на берегу р.Большой Иргиз, банкетный зал, мангальная зона.



### **Страусиная ферма «Старица» с.Пестровка**



Сюда можно приехать на рыбалку, пикник, экскурсию. На ферме обитают страусы и павлины, верблюды, олени, ослы, пони, яки, ламы. Украшение великолепного пруда – белые лебеди, здесь же плавают утки. Неподалеку от пруда в просторных клетках живут и другие птицы: индюки, фазаны, павлины, цесарки, домашние куры разных пород. Всего в птичнике более 280 птиц. Побывав здесь, Вы будете обеспечены хорошим настроением и впечатлениями надолго.

### **Храмы**

Одной из важных составляющих социально-экономического развития района являются повышение духовной культуры населения, сохранение традиций и наследия. До Октябрьской революции в районе было 16 храмов.



До наших дней сохранился Михайло-Архангельский храм в с.Высокое, построенный в 1854 году, который является историческим памятником. Построен храм в с.Марьевка. В настоящее время ведется строительство храма в честь Святителя Николая чудотворца в с. Пестровка.

## ЭКОНОМИКА

### 7. Промышленность

Большое внимание уделяется развитию **перерабатывающей промышленности**, которая представлена в районе 8 малыми предприятиями, в том числе по производству молочной продукции, масла растительного, круп, хлеба и хлебобулочных изделий и мясных полуфабрикатов.



Большой вклад в развитие промышленного производства вносит расположенный на территории ОАО «Маслозавод Пестравский» - один из крупнейших переработчиков молока в Самарской области с возможностью переработки до 200 тонн живого молока в сутки.

Кроме того, на территории района двумя предприятиями ведется добыча нефти с объемом 800 тыс. тонн в год. С 2008 года производится добыча природного камня и производство щебня с объемом добычи до 500 тыс. тонн.

### 8. Сельское хозяйство

В силу своего географического положения, природно-климатических условий приоритетное направление и основной составляющей экономики муниципального района Пестравский получило сельское хозяйство. Все сельхозпредприятия являются прибыльными.

Валовая продукция сельского хозяйства во всех категориях хозяйств в денежном выражении в 2016 году составила -1685,2 млн. руб.

Площадь сельскохозяйственных угодий составляет 174,4 тыс. га, из них 142 тыс. га занимает пашня, 32 тыс. га кормовые угодья, 171 га занимают многолетние насаждения. Посевная площадь в 2016 году – 100,1 тыс. га.

В районе реализуется Программа развития сельского хозяйства муниципального района Пестравский Самарской области на 2013-2020 гг.

мяса, дополнительно занимаются переработкой продукции собственного производства (мука, растительное масло).

Активно ведутся работы по внедрению новых сортов сельскохозяйственных культур, увеличивается площадь с применением семян высокой репродукции. Хозяйства работают с удобрениями, средствами защиты растений. Приобретаются новые посевные комплексы, уборочные комбайны и другая высокопроизводительная сельскохозяйственная техника.

В настоящее время сельскохозяйственную деятельность ведут 17 организаций различной формы собственности: одно ОАО «Сельхозтехника», 14 обществ с ограниченной ответственностью (ООО «Спектр, ООО «Агроресурс», ООО «Союз», ООО «Русский хлеб», ООО «Родина 2», ООО «Родина 3», ООО «Нива», ООО «АТОЛЛ-Агро», ООО Агро-Русь», ООО «СвАб», ООО «КМК», ООО Компания «БИО-ТОН», ООО «ДиКон»), производственный кооператив «Семена», ПО «Красная Поляна» и 62 крестьянско-фермерских хозяйства.



## • Растениеводство

Главной отраслью большинства хозяйств является растениеводство, где приоритеты отданы производству зерновых и подсолнечника.

В 2016 году вся посевная площадь составила 100,1 тысяч га, в том числе зерновые и зернобобовые культуры занимали 58,1 тыс. га или 58 % посевной площади, подсолнечник занимал 37,4 тыс. га или 37% посевной площади. С учетом изменения спроса на продовольственном рынке в пользу таких культур как лен, нут, зерновое сорго, кориандр, чечевица, кукуруза на зерно, сафлор, изменена структура посевных площадей.

Под данными культурами в 2016 году занято 11,97 тыс. га, в 2015 году 1,6 тыс. га. В 2016 году запущены в работу 3000 кв.м. складских помещений для хранения зерна в ОАО «Сельхозтехника», в с.Падовка на базе КФХ Бирюкова С.Н. начал работать цех по производству рыжикового масла. Построены и введены в эксплуатацию 4000 кв.м. складских помещений для хранения элитного семенного материала зерновых культур на базе ПК «Семена» в Михайло-Овсянке.



КФХ Валочкина А.В. выращивает сафлор с целью производства масла.

Производственный кооператив «Семена» имеет статус семеноводческого хозяйства. Основное направление данного предприятия - производство элитных семян зерновых культур. Предприятие обеспечивает элитными семенами не только хозяйства Пестравского района, но и хозяйства соседних районов.

На территории пос. Марьевка имеется хозяйство, которое занимается выращиванием плодово-ягодных культур (малина, клубника), объемы производства которых планируется довести до 20 тонн в год (ООО «Фруктов» в с.Марьевка)

## • Животноводство

Животноводческую отрасль ведут ООО «Агроресурс» - овцеводство и 27 КФХ занимающиеся животноводством разного направления.

Закупкой мяса и производством полуфабрикатов занимаются ИП Глава КФХ Гаврилов А.П., ИП Савельев С.В., КФХ Валочкина А.В. занимается производством мяса птицы. В дальнейшем в планах заняться производством и реализацией куриного яйца. Построено 1 животноводческое помещение, второе в процессе реконструкции для молодняка КРС в КФХ Лазарева С.Н. на 150 гол., Введены в эксплуатацию 2 летних лагеря для доения коров в КФХ Гарилова С.А. и КФХ Лазарева С.Н., продолжается строительство фермы для коров молочного направления в КФХ Воронцова В.В. на 50 голов.

По развитию животноводства в Пестравском районе мероприятия Программы направлены на:

- увеличение маточного поголовья скота;
- на увеличение продуктивности сельскохозяйственных животных;
- повышение рентабельности и экономической эффективности животноводства, обеспечивающих самофинансирование хозяйств;
- конкурентоспособность производимых ими продуктов на рынках.

## Динамика основных производственных показателей



### АПК муниципального района Пестравский 2012-2015 гг.

Наименование показателей	Единица измерения	Годы			
		2013	2014	2015	2016
Валовая продукция сельского хозяйства во всех категориях хозяйств в действующих ценах каждого года.	млн. руб	1146,5	1468,8	1007,6	1685,2
Посевная площадь во всех категориях хозяйств в т.ч.	га	88988	97239	95794	100188
Зерновые и зернобобовые	га	52882	57115	53002	58095
Подсолнечник	га	31899	33763	36477	37354
Валовой сбор зерновые и зернобобовые во всех категориях хозяйств	тонн	73619	105151	40772	115143
подсолнечник	тонн	46911	37132	29290	52290
Урожайность зерновых культур	ц/га	14,2	18,6	9,4	20,3
Урожайность подсолнечника	ц/га	15	10,6	8,5	14
Поголовье КРС во всех категориях хозяйств	гол	3570	3999	4015	3673
Производство молока во всех категориях хозяйств	тонн	7735	7231	7818	7634,6
Производство мяса (в живом весе) во всех категориях хозяйств	тонн	2876	2456	2304,4	2354,0

Оказываемая государственная поддержка позволяет стабилизировать ситуацию в отрасли и создавать благоприятные предпосылки для ее дальнейшего развития.

### 9. Инвестиции

Привлекаются денежные средства всех уровней бюджетов в рамках муниципальных программ и частный капитал.

В 2016 году объем инвестиций составил 1565,2 млн. руб. или 71,5% к уровню 2015 года. В структуре инвестиций основную долю составляют виды экономической деятельности – добыча полезных ископаемых и сельское хозяйство.

Имеющиеся месторождения по добыче строительного камня и сырья для производства кирпича и черепицы на территории района, дают возможность развивать отрасль по производству строительных материалов.

Наличие трудовых ресурсов, инвестиционных площадок, расположенных вблизи автомобильных дорог и населенных пунктов, возможность подключения к энергоресурсам, является потенциалом привлечения инвесторов для возрождения животноводческих комплексов и овощеводческих хозяйств, что в дальнейшем будет способствовать социально-экономическому развитию района.

Администрация муниципального района Пестравский постоянно ведет работу по привлечению инвестиционного капитала на территорию района – это и практическая работа, и работа по позиционированию территории, как инвестиционно привлекательной.

На муниципальном уровне поддержка инвесторов осуществляется в форме выделения земли в аренду или собственность.

Свободные сформированные земельные участки, а так же сведения о свободных промышленных площадках (браунфилд) муниципального района Пестравский представлены в приложении.

Муниципальный район Пестравский неукоснительно соблюдает право инвестора на свободный выбор подрядчиков, поставщиков и любых других контрагентов, гарантирует невмешательство в административно-хозяйственную деятельность инвестора, реализующего проект на территории округа.

Все инвесторы имеют равные права:

на получение информации, необходимой для принятия решений о вложении инвестиций, осуществление инвестиционной деятельности и защиту инвестиций;

- на муниципальную поддержку осуществляемой ими инвестиционной деятельности в порядке и на условиях, установленных нормативно-правовыми актами.

Всем инвесторам независимо от форм собственности гарантируется гласность в обсуждении инвестиционных проектов.

В муниципальном районе Пестравский действует принцип прозрачности и доступности для всех инвесторов информации, необходимой для осуществления инвестиционной деятельности.

В Пестравке представлены финансовые институты, действуют филиалы крупнейших российских банков: ПАО Сбербанк России и ЗАО «Россельхозбанк». На территории района расположен 6 стационарных и 6 передвижных пунктов банковского обслуживания.



## 10. Малое предпринимательство

Развитие малого и среднего предпринимательства является необходимым условием улучшения жизнедеятельности муниципального района Пестравский.

Поддержка малого и среднего предпринимательства – одна из наиболее важных задач экономической политики администрации муниципального района Пестравский, направленная на решение проблем, сдерживающих его развитие.

В муниципальном районе Пестравский зарегистрировано более 70 малых предприятий (МСП), и более 300 предпринимателей без образования юридического лица. Из малых предприятий занимаются производством и переработкой сельскохозяйственной продукции 19,7%, производством пищевых продуктов 5,6%, в сфере торговли заняты 47,9%, строительством 5,6% и предоставляют различного рода услуги 21,2%.

20,3% индивидуальных предпринимателей имеют основной вид экономической деятельности по сельскохозяйственному производству.



На перспективу до 2018 года за счет роста количества малых предприятий планируется увеличение численности работников на этих предприятиях до 1150 человек.

Соответственно планируется и рост оборота малых предприятий как за счет увеличения производимой продукции и оказываемых услуг, так и за счет роста цен на товары и услуги.

В настоящее время ведется внедрение муниципального стандарта успешных практик, который позволит улучшить инвестиционный климат в районе и привлекательность территории для капитальных вложений инвесторов. Реализация внедрения лучших муниципальных практик позволит сформировать новую систему взаимоотношений заинтересованных сторон муниципального развития, в том числе власти, бизнеса и общества в целом, а также разработку механизмов принятия решений, учитывающих интересы этих сторон.

На территории муниципального района Пестравский ведут работу совещательный Совет по улучшению инвестиционного климата и развитию предпринимательства и Экспертная группа, на заседаниях которых рассматриваются различные вопросы ведения предпринимательской деятельности, условия и формы поддержки субъектов малого и среднего предпринимательства, а также вопросы по защите их прав и законных интересов. Совет осуществляет свою деятельность в соответствии с утвержденным планом работы.

Осуществляется сотрудничество с общественным помощником уполномоченного по защите прав предпринимателей в муниципальном районе Пестравский – Алимierzоевым Мирзеага Алимиерзоевичем - директор ЗАО ПМК-15.

Одним из определяющих факторов развития СМСП и осуществления результативных мер его поддержки на всех уровнях является его эффективная инфраструктура.

На территории муниципального района действуют следующие объекты инфраструктуры поддержки предпринимательства:

- 1) совещательный Совет по улучшению инвестиционного климата и развитию предпринимательства в муниципальном районе Пестравский;
- 2) отдел экономического развития администрации муниципального района Пестравский;
- 3) ассоциация предпринимателей Пестравского района Самарской области «Содружество».

Муниципальная программа по оказанию содействия развитию малого и среднего предпринимательства в муниципальном районе Пестравский на 2016-2020 годы

предусматривает различные формы поддержки субъектов малого и среднего предпринимательства муниципального района Пестравский.

В расчете на 1000 жителей в муниципальном районе Пестравский приходится 4,2 малых предприятий.

Информация о деятельности СМСП, а также проводимых семинарах, форумах, деловых встречах, выставках размещается на официальном сайте администрации муниципального района Пестравский в сети Интернет и в районной газете «Степь».

Также на официальном сайте администрации муниципального района Пестравский создан информационный раздел для предпринимателей муниципального района Пестравский, где размещаются все нормативно-правовые акты в разделе «Поддержка предпринимателей» и «Инвестиции».

## **ИНФРАСТРУКТУРА**

### **11. Наличие схемы территориального планирования муниципального образования**

Документом территориального планирования в отношении муниципального района Пестравский является схема территориального планирования (СТП), утвержденная Собранием представителей от 16.02.2010 года.

### **12. Уровень газификации**

В муниципальном районе Пестравский из 27 населенных пунктов, входящих в состав муниципального образования газифицированы 24.

Протяженность газовых сетей высокого и низкого давления составляет 400,6 км.

### **13. Наличие свободных мощностей (тепло-, водо-, электроснабжение и др.)**

По электроснабжению – 6020 кВт (в т.ч. с.п. Пестравка 1996 кВт, с.п.Марьевка 1014 кВт, с.п.Падовка 982 кВт, с.п.Мосты 1000 кВт, с.п.Майское 1028 кВт).

По водоснабжению – 100,43 куб.м/час (с.п.Марьевка), 30,0 куб.м/час (с.Пестравка).

Водоотведение – 100 куб.м/сутки (центральная часть с.Пестравка).

### **14. Обеспечение транспортной инфраструктурой.**



Муниципальный район Пестравский имеет развитую сеть автомобильных дорог. В западной части района проходит основная автодорога территориального значения «Самара-Саратов-Волгоград», в восточной «Самара –Уральск», к административному центру подходит автодорога территориального значения «Самара-Волгоград»-Красноармейское-Пестравка. Протяженность автомобильных дорог общего пользования района составляет 242,6 км. Все дороги общего пользования имеют асфальтобетонное покрытие.

В районе действуют 8 автобусных маршрутов, в том числе городских – 1 - № 631 «Самара-Пестравка» и внутрирайонных – 7:

№ 1 по районному центру Пестравка;

№ 246 «Пестравка –Мосты»;

№ 248 «Пестравка – Майское»;

№ 252 «Пестравка – Михайло-Овсянка»

№ 253 «Пестравка – Тяглое Озеро»

№ 247 «Пестравка – Высокое»

№ 741 Пестравка – Мало-Архангельское» (Пн,Ср,Пят.)

Районный автотранспорт представлен 8 единицами подвижного состава (автобусы). Таксомоторный парк представлен одной городской организацией и двумя индивидуальными предпринимателями с наемным транспортом легковых автомобилей в пределах 15-20 единиц.

#### **14.1 Строительство дорог.**

Общая протяженность автомобильных дорог общего пользования с твердым покрытием – 257 км. Одним из важных направлений для сельских муниципалитетов Самарской области остается состояние автомобильных дорог. Пестравский район имеет развитую дорожную инфраструктуру. Все населенные пункты района имеют подъездные пути с твердым покрытием. В целях дальнейшего совершенствования автомобильных дорог планируется в ближайшие годы строительство автодороги Ломовка – Тяглое Озеро и объездной дороги с. Мало-Архангельское. В 2014 году в каждом поселении сформированы муниципальные дорожные фонды средства, которых направляются на улучшение технического состояния автодорог, расположенных в черте населенных пунктов. Общий муниципальный дорожный фонд в 2015 г. составляет 11,7 млн.руб. В рамках областной программы модернизации и развития автомобильных дорог по итогам 2015 г. завершены работы по реконструкции участка автодороги Пестравка-Майский-Крюково, автодороги «Пестравка – Майский» - Высокое – граница района, что в дальнейшем обеспечит бесперебойное автотранспортное сообщение во время паводка. Завершена реконструкция мостового перехода через р.Пестравочка в с. Пестравка на автодороге «Самара – Волгоград» - Красноармейское – Пестравка.

#### **15. Связь**

В районе развиваются все виды связи: проводная, сотовая, интернет.

Осуществляют свою деятельность такие сотовые операторы как: ОАО «Ростелеком» (Utel), ОАО «Вымпелком» (Билайн), ЗАО «РТК» (МТС), ОАО «Мегафон» (МегаФон)

Доступ к сети интернет осуществляют следующие компании: ОАО «Ростелеком», (Utel), ОАО «Мегафон» (МегаФон); ОАО «Вымпелком» (Билайн); ЗАО «РТК» (МТС).

В 2015 году количество телефонов у населения (параллельных и дополнительных) составило 1523.

Услуги почтовой связи предоставляет Пестравский почтамт УФПС Самарской области филиала ФГУП «ПОЧТА РОССИИ».

#### **16. Потребительский рынок**

Современный потребительский рынок функционирует стабильно, насыщен товарами и услугами. В районе развита сеть предприятий торговли общественного питания и бытового

обслуживания. По состоянию на 01.01.2016г. на территории района функционируют 115 предприятий торговли, торговая площадь которых составляет 9731,32 кв.м., предприятий общественного питания различных форматов - 8 с площадью 1491,7 кв.м. (посадочных мест – 600).

Оборот розничной торговли за 2016 год, по предварительным данным, составил 792936,0 тыс. руб. или 113,4% к уровню 2015 г., на душу населения приходится 46457,5 рубля, что на 117,2% выше уровня прошлого года. Новая торговая и торгово-развлекательная недвижимость строится постоянно, на сегодня она представлена ТЦ «Магнит» и ТЦ «Пятерочка». В районе развита сеть предприятий бытового обслуживания – 13 ед., 10 столовых при учебных заведениях с площадью 810,4 кв. м. с количеством посадочных мест 553. На сегодняшний день ассортимент реализуемых товаров удовлетворяет практически все потребности покупателей. Существенно изменился уровень оснащения оборудованием и интерьеров всех магазинов, технологии реализации товаров, культура обслуживания потребителей.

Не менее активно развиваются СМСП по реализации бытовой техники, материалов для ремонта квартир, средств мобильной связи, это такие сетевые компании как «МегаФон», «МТС», «Билайн».

На территории муниципального района Пестравский расположены 3 АЗС и 2 АГЗС.

Предприниматели оказывают постоянный спектр ремонтных работ и мойку для легковых автомобилей, продажу автозапчастей.

## 17. Здравоохранение.



В муниципальном районе Пестравский в системе здравоохранения функционируют одно больничное учреждение и 12 фельдшерско-акушерских пунктов, 4 офиса врачей общей практики, в которых работают 37 врачей всех специальностей и 114 человек среднего медицинского персонала. Два субъекта малого и среднего предпринимательства занимаются зубопротезированием.

Число стационарных учреждений социального обслуживания для престарелых и инвалидов-взрослых составляет 2 учреждения на 361 место.

В с. Пестравка имеется Центр медико-социальной реабилитации, в котором проходят оздоровление около 800 пенсионеров и инвалидов.



Деятельность районной системы здравоохранения направлена на обеспечение доступности качественной и эффективной медико-социальной помощи всем категориям граждан, снижение уровня заболеваемости и смертности, а также увеличение средней продолжительности жизни населения района.



Обеспеченность населения района больничными койками составила за 12 месяцев 2016 года 38,7 ед. на 10000 населения, (больше на 0,5% к уровню соответствующего периода 2015 года). Обеспеченность врачебными кадрами составила 21,7 ед. на 10000 населения, что на 10,3 % больше уровня 12 месяцев 2015 года, средним медперсоналом – 66,8 ед. – выше уровня прошлого года на 0,4%.

Социальная защита населения представляет собой совокупность государственных мер социально-экономического и правового характера, направленных на обеспечение социально-уязвимых слоев населения минимальным уровнем материальной поддержки. За последние годы система социальной защиты населения значительно укрепилась и по праву получила одно из ведущих направлений в социально-экономической жизни района.

Количество получателей мер социальной поддержки за последние годы остается стабильным. Правительство нашей области заинтересованно в стабилизации численности населения и формировании предпосылок последующего демографического роста.

### **17.1. Санитарно - эпидемиологическая обстановка.**

В целях предупреждения распространения социально значимых заболеваний в районе активно проводится профилактическая работа по формированию здорового образа жизни среди населения района, и в первую очередь среди молодежи. Но уровень заинтересованности населения и осознание ответственности за собственное здоровье недостаточно высоки. Кроме того, на общих показателях здоровья населения сказываются и факторы социальной среды обитания.

Среди социально значимых заболеваний необходимо отметить эпидемиологическую ситуацию по заболеваемости туберкулезом и ВИЧ-инфекции.

Эпидемиологическая ситуация по заболеваемости туберкулезом в районе остаётся неблагополучной. В 2015 году зарегистрировано 10 больных активными формами туберкулеза, из которых 4 выделяли туберкулезные микобактерии. Заболеваемость туберкулезом снизилась на 16,47% по сравнению с уровнем 2014 года, а заболеваемость бацилярными формами туберкулеза возросла на 33,63%.

Эпидемическая ситуация по ВИЧ-инфекции в районе продолжает ухудшаться. Отмечается рост первичной заболеваемости в 2015г. на 57,5 %. В структуре заболевших гепатитами наиболее высокий уровень заболеваемости хроническим вирусным гепатитом С в возрастной группы 20-29 лет.

Ежегодно увеличивается диспансерная группа ВИЧ-инфицированных лиц.



Увеличение охвата населения профилактическими прививками против вирусного гепатита В не только возрастных групп, определенных Национальным календарем прививок, но и взрослого населения в возрасте до 55 лет, существенно влияет на снижение заболеваемости острыми формами заболевания.

Охват трехкратной вакцинацией против ВГВ детей и подростков до 17 лет, подлежащих вакцинации, составляет 99,7%, взрослых от 18 до 55 лет – 99,8%.

Анализ ситуации по распространенности социально значимых заболеваний еще раз свидетельствует о необходимости признания приоритетности профилактического направления в здравоохранении, а также возрастания роли социальных факторов риска.

### **18. Образование, физическая культура и спорт.**

В муниципальном районе Пестравский, как и по всей стране, продолжается реформа образовательной системы.

В районе действует 28 образовательных учреждений, из них 14 дошкольных учреждений. Численность посещающих ДДУ- 2533 человек. Из них численность дошкольного возраста – 790 детей, обучающихся – 1743 человека. Практикуются двухсменные занятия.

Обеспеченность местами детей, находящихся в дошкольных учреждениях (на 100 мест) - 66 детей.



В районе действует одно учреждение начально-профессионального образования с численностью учащихся 117 человек и 10 образовательных школ с численностью учащихся – 1627 человек. Из общего количества школ 4 основного общего образования и 6 среднего (полного) общего образования.



На территории муниципального района Пестравский находятся 2 структурных подразделения «Физкультурный оздоровительный комплекс» ГБОУ СОШ с. Пестровка и «Дом детского творчества» ГБОУ СОШ с. Майское.

В муниципальном районе Пестравский на конец 2016 года имелось 40 спортивных сооружений, одна детско-юношеская спортивная школа, в которой занимаются 780 человек. Население муниципального района Пестравский продолжает активно заниматься спортом. Управлением культуры проведены ставшие традиционными мероприятия: спортивно-массовое соревнование «Лыжня – 2016», межрайонный турнир по хоккею на кубок Главы

района, спортивное соревнование по подледному лову рыбы «Рыбалка-2016, районные турниры по футболу, мини-футболу, волейболу и др.. В течение 2016 года было организовано и проведено более 70 спортивно - массовых мероприятий. Кроме этого сборные команды района по разным видам спорта приняли участие в 60 областных спортивно - массовых мероприятиях за пределами района.



Благодаря поддержке администрации района спортсмены сборных команд обеспечены качественным спортивным инвентарем, экипированы взрослые и детская команды района по хоккею и футболу. В 2016 году спортивные достижения: Хоккей с шайбой – II место в Областной спартакиаде среди муниципальных районов Самарской области. На территории муниципального района Пестравский функционируют 5



универсальных спортивных площадок (УСП), которые используются для занятий хоккеем и катания на коньках, а в летнее время для организации спортивных игр. Численность регулярно занимающихся физической культурой и спортом в районе по данным отчёта 1ФК за 2016 год составляет 5542 человек, что составляет 34,9% от общей численности населения района. Всего на развитие физической культуры и спорта из бюджета м.р. Пестравский было выделено 990 тыс. рублей. В 2016 году планируется уделить особое внимание развитию таких видов спорта, футбол, волейбол, шахматы, шашки, баскетбол, настольных теннис.



## 18.1 Культура.

2015 год богат общественно значимыми событиями и юбилеями. Этот год в России был объявлен Годом Литературы, но это еще и год 70-летия Победы в Великой Отечественной войне. Эта важная дата в истории нашей страны, это важная тема в мероприятиях по воспитанию патриотических чувств, дань уважения к фронтовикам, труженикам тыла.

Сотрудниками МБУ МКДЦ был проведен фестиваль самодеятельного народного творчества «Эхо Победы».



В 2015 году наш Пестравский район отметил своё 80 - ление. Этому событию было посвящено много проведенных мероприятий. Одним из ярких стало праздничное мероприятие посвященное Дню России и 80-летию со дня образования Пестравского района «Живи и процветай, Пестравский край». Вокальному коллективу «Забава» было вручено благодарственное письмо Губернатора Самарской области Н.И. Меркушкина за позиционирование района на областном мероприятии посвященном Дню народного единства.

Все больше оборотов набирает межмуниципальный фестиваль бардовской песни «Звени, гитара». В 2015 году в нем приняли участие 8 районов Самарской области. Вокальный ансамбль «Ассоль» получил дипломы лауреата I и II степени районного рождественского фестиваля «Зажглась звезда над Вифлеемом». Наши участники заняли призовые места в зональном конкурсе эстрадной песни в Приволжском районе «Шлягер - 2015».

Сотрудники и коллективы МКДЦ получили благодарственные письма от Управления железной дороги Самарской области за позиционирование м.р. Пестравский и участие в юбилейном мероприятии «Город мастеров»; за проведение областного праздничного мероприятия к 20- летию создания «Комитета ветеранов – инвалидов подразделения особого риска»; за проведение областной акции «Хозяйка села - 2015» от РОО «Союз женщин Самарской области».

В районе реализуется муниципальная целевая программа «Развитие и укрепление материально-технической базы муниципальных учреждений, осуществляющих деятельность в сфере культуры на территории муниципального района Пестравский Самарской области на 2012-2018 годы» (Постановление Администрации муниципального района Пестравский от 26.01.2012 года № 82)

## **КОНКУРЕНТНЫЕ ПРЕИМУЩЕСТВА**

### **Приоритетные направления развития муниципального района Пестравский:**

#### **В социальной сфере:**

- замедление процесса депопуляции, стабилизация численности сельского населения и увеличение ожидаемой продолжительности жизни;
- повышение занятости, уровня и качества жизни сельского населения, а также приближение села к городским жизненным стандартам;
- сохранение и приумножение культурного потенциала муниципального района Пестравский.

#### **В сфере экономики:**

- устойчивый рост сельской экономики, повышение эффективности сельского хозяйства и вклада муниципального района Пестравский в экономику Самарской области и благосостояние граждан;
- развитие сельскохозяйственного производства и перерабатывающей промышленности, как приоритетных отраслей экономики района, прирост выручки предприятий этих отраслей;
- развитие семейных животноводческих ферм;
- увеличение объема отгруженной продукции собственного производства;
- увеличение экспорта продукции в другие районы и города Самарской области и в дальнейшем в другие регионы;
- развитие предпринимательской деятельности;
- развитие сельского туризма;
- рационализация использования природных ресурсов и сохранение природной среды.

#### **В сфере пространственного развития:**

- сокращение межпоселенческой дифференциации в уровне и качестве жизни сельского населения муниципального района Пестравский;
- устойчивое развитие сельской территории муниципального района, удовлетворение потребностей населения.

#### **Преимуществами муниципального района Пестравский являются:**

##### **В социальной сфере:**

- Относительно низкий уровень официальной безработицы
- Высокая доля занятых в сфере малого и среднего бизнеса
- Наличие сети учреждений здравоохранения
- Высокая обеспеченность учебными заведениями общего, среднего специального и высшего образования
- Ежегодное увеличение количества жителей, систематически занимающихся физической культурой и спортом (в т.ч. молодежи)
- Реализация муниципальной программы «Устойчивое развитие сельских территорий на 2014-2017 годы и период до 2020 года»
- Наличие общественных библиотек, клубов, культурно-досуговых учреждений
- Наличие сети спортивных сооружений

##### **В АПК и перерабатывающей промышленности:**

- Наличие больших площадей пастбищ и сенокосов, которые являются одним из основных ресурсов для развития овцеводства, а также выращивания крупного рогатого скота молочного и мясного направления.
- Наличие на территории сельского поселения Высокое площадей в пределах 3-5 га под строительство зверофермы. На территории района активно развивается рыбоводство и охота. В 65-ти водоемах (прудах) выращивается карп, белый амур, толстолобик.
- Наличие охотохозяйства: «Степное», «Пестравское», «Майское». Объектами охоты являются животные дикой фауны - кабан, косуля, олень, лось, лиса, барсук, заяц, сурок и многие виды водоплавающей птицы.
- Преобладание частного сектора

##### **В сфере малого и среднего предпринимательства:**

Наличие системы поддержки предпринимательства (программа, общественный совет по улучшению инвестиционного климата), в рамках которой предполагается:  
 – возмещение затрат субъектам МСП на государственную регистрацию, обучение, переобучение (повышение квалификации), оказание платных информационно-

консультационных услуг, участие в региональных и межрегиональных мероприятиях (форумы, выставки и т.п.); проведение конкурсов, выставок.

– предоставление информационно-консультационных услуг.

Наличие хорошей транспортной развязки с приграничными муниципальными образованиями. На юге граничит с Саратовской областью, на севере - Красноармейским и Большеглушицким районами Самарской области на востоке, на западе с Хворостянским районами Самарской области. По территории района проходит федеральная трасса «Самара-Волгоград».

-Достаточный потенциал трудовых ресурсов – 9,8 тыс. чел. при общей численности населения района – 17,2 тыс. чел.

#### **На рынке товаров и услуг:**

- Относительно высокие объемы перерабатывающего производства
- Устойчивые тенденции роста объемов платных и бытовых услуг
- Развитая сеть учреждений розничной торговли

#### **В инвестиционной сфере :**

- Повышение доли инвестиций в основной капитал предприятий, находящихся в частной собственности
- Высокая доля инвестиций в сельское хозяйство
- Устойчивая тенденция роста физического объема инвестиций
- Наличие свободных земельных участков (приложение)

#### **В доходной сфере бюджета:**

- Участие муниципального района в реализации федеральных и региональных программах позволяет привлекать субвенции в район.

#### **В экологической ситуации:**

- Наличие двадцати двух зарыбленных водоемов.
- Наличие лесного массива вдоль побережья реки Большой Иргиз.

### **КОНТАКТНАЯ ИНФОРМАЦИЯ ОРГАНА МЕСТНОГО САМОУПРАВЛЕНИЯ.**

**446160 Самарская область  
Пестравский район, село Пестравка  
улица Крайнюковская, 84  
Администрация муниципального района Пестравский  
Тел./факс 8(84674) 21544, e-mail: [pestravka@samtel.ru](mailto:pestravka@samtel.ru)  
Официальный сайт - <http://www.pestravsky.ru>**

#### **Контакты:**

<b>Глава муниципального района – Любаев Александр Петрович</b>	<b>тел. приемной 8 (84674) 21233, 21544 секретарь – Проколова Любовь Николаевна</b>
<b>Первый заместитель Главы – Шаталов Владимир Викторович</b>	<b>тел. 8 (84674) 21351 <a href="mailto:v.shatalov@pestravsky.ru">v.shatalov@pestravsky.ru</a></b>
<b>Заместитель Главы по социальным вопросам – Прокудина Ольга Николаевна</b>	<b>тел.8(84674)21345 <a href="mailto:o.prokudina@pestravsky.ru">o.prokudina@pestravsky.ru</a></b>
<b>Начальник отдела экономического</b>	<b>тел. 8(84674)21844</b>

<b>развития - Рязанцева Елена Владимировна</b>	<b>e.ryazanceva@pestravsky.ru</b>
<b>Руководитель финансового управления Смирнова Светлана Валентиновна</b>	<b>тел. 8(84674)21370 s.smirnova@pestravsky.ru</b>
<b>И.О. «Начальника МКУ ОПУМИЗР м.р.Пестравский» - Никитин Дмитрий Сергеевич</b>	<b>8(84674)21271 d.nikitin@pestravsky.ru</b>
<b>Начальник отдела капитального строительства – Каштанов Вячеслав Александрович</b>	<b>8(84674)21288 v.kashtanov@pestravsky.ru</b>



Приложение

Инвестиционные площадки, расположенные на территории Пестравского района Самарской области

Местоположение и краткое описание	Объект расположен по адресу: с.Пестравка, ул.Анютинская, д.2, в границах бывшего колхоза «Серп и молот». Расстояние от объекта до областного центра г.Самара – 100 км, до ближайшего элеватора с ж/д 55 км по дороге с асфальтовым покрытием. Расстояние до федеральной трассы УФА-САМАРА-ВОЛГОГРАД – 40 км (асфальт)	Объект расположен по адресу: с.Пестравка, ул.Анютинская, д.4, в границах бывшего колхоза «Серп и молот». Расстояние от объекта до областного центра г.Самара – 100 км, до ближайшего элеватора с ж/д 55 км по дороге с асфальтовым покрытием. Расстояние до федеральной трассы УФА-САМАРА-ВОЛГОГРАД – 40 км (асфальт)	Объект расположен по адресу: с.Пестравка, ул.Трудовая, д.20, в черте населенного пункта с.Пестравка. Расстояние от объекта до областного центра г.Самара – 100 км, до ближайшего элеватора с ж/д 55 км по дороге с асфальтовым покрытием, расстояние до федеральной трассы УФА-САМАРА-ВОЛГОГРАД – 40 км (асфальт)	Объект расположен по адресу: с.Высокое, ул.Степная, д.5А, в черте населенного пункта с.Высокое. Расстояние от объекта до областного центра г.Самара 116 км, до районного центра с.Пестравка 6 км, до ближайшего элеватора с ж/д 61 км по дороге с асфальтовым покрытием, расстояние до федеральной трассы УФА-САМАРА-ВОЛГОГРАД 46 км (асфальт)
Контакты	Любаева Людмила Владимировна 89279070901	Любаева Людмила Владимировна 89279070901	МКУ «Отдел по управлению муниципальным имуществом и земельными ресурсами муниципального района Пестравский Самарской области» тел. 8(84674)2-12-71, 8(84674)2-14-86	МКУ «Отдел по управлению муниципальным имуществом и земельными ресурсами муниципального района Пестравский Самарской области» тел. 8(84674)2-12-71, 8(84674)2-14-86
Общая площадь	14894 кв.м.	4500 кв.м.	7188 кв.м.	34500 кв.м.
Категория земель	Земли сельскохозяйственного назначения	Земли сельскохозяйственного назначения	Земли населенных пунктов	Земли населенных пунктов

Разрешенное использование	Под существующий объект недвижимости	Под существующий объект недвижимости	Для размещения автодрома	Под склад для хранения сельскохозяйственной продукции с прилегающей территорией
Форма собственности	частная	частная	Объект расположен на землях, государственная собственность на которые не разграничена.	Объект расположен на землях, государственная собственность на которые не разграничена.
Инженерная инфраструктура:				
Наличие электроснабжения на площадке	ЛЭП – 10 кВ	ЛЭП – 10 кВ	ЛЭП – 10 кВТ	ЛЭП – 10 кВТ
Удаленность от магистрального газопровода	Подключение к газопроводу на расстоянии 300м	Подключение к газопроводу на расстоянии 300м	Подключение к газопроводу на расстоянии 200м	Подключение к газопроводу на расстоянии 800м
Наличие и мощность водоснабжения	Подключение к сетям водоснабжения на расстоянии 500м. Мощность в зависимости от потребления	Подключение к сетям водоснабжения на расстоянии 500м. Мощность в зависимости от потребления	Возможность бурение скважин на воду	Башня Рожновского на расстоянии 250м. Потребление не ограничено
Подъездные пути	К объекту имеется подъездной путь с твердым покрытием	К объекту имеется подъездной путь с твердым покрытием	К объекту имеется подъездной путь с твердым покрытием	К объекту имеется подъездной путь с твердым покрытием
Наличие строений на площадке	Имеются производственные здания (складские помещения), асфальтовая площадка (100м*100м). Ранее земельный участок использовался под зерноток	Имеется производственное здание (складское помещение - крытый ток)	Площадка свободна от зданий и сооружений	Имеется производственное здание (складское помещение)



	по очистке зерна и хранению зерна			
Связь	Мегафон, Смартс, МТС, Билайн	Мегафон, Смартс, МТС, Билайн	Мегафон, Смартс, МТС, Билайн	Мегафон, Смартс, МТС, Билайн
Социальная инфраструктура	ГБОУ средняя образовательная школа с 3 филиалами детских дошкольных образовательных учреждений, ПУ-72, ГБУЗ «Пестравская районная больница», Районный дом культуры, Дом детского творчества, Музыкальная школа, физкультурно-оздоровительный комплекс, 2 спортивные универсальные площадки.	ГБОУ средняя образовательная школа с 3 филиалами детских дошкольных образовательных учреждений, ПУ-72, ГБУЗ «Пестравская районная больница», Районный дом культуры, Дом детского творчества, Музыкальная школа, физкультурно-оздоровительный комплекс, 2 спортивные универсальные площадки.	ГБОУ средняя образовательная школа с 3 филиалами детских дошкольных образовательных учреждений, ПУ-72, ГБУЗ «Пестравская районная больница», Районный дом культуры, Дом детского творчества, Музыкальная школа, физкультурно-оздоровительный комплекс, 2 спортивные универсальные площадки.	ГБОУ средняя общеобразовательная школа с филиалом детского дошкольного образования, Дом культуры
Вариант использования	аренда, продажа	аренда, продажа	аренда	аренда